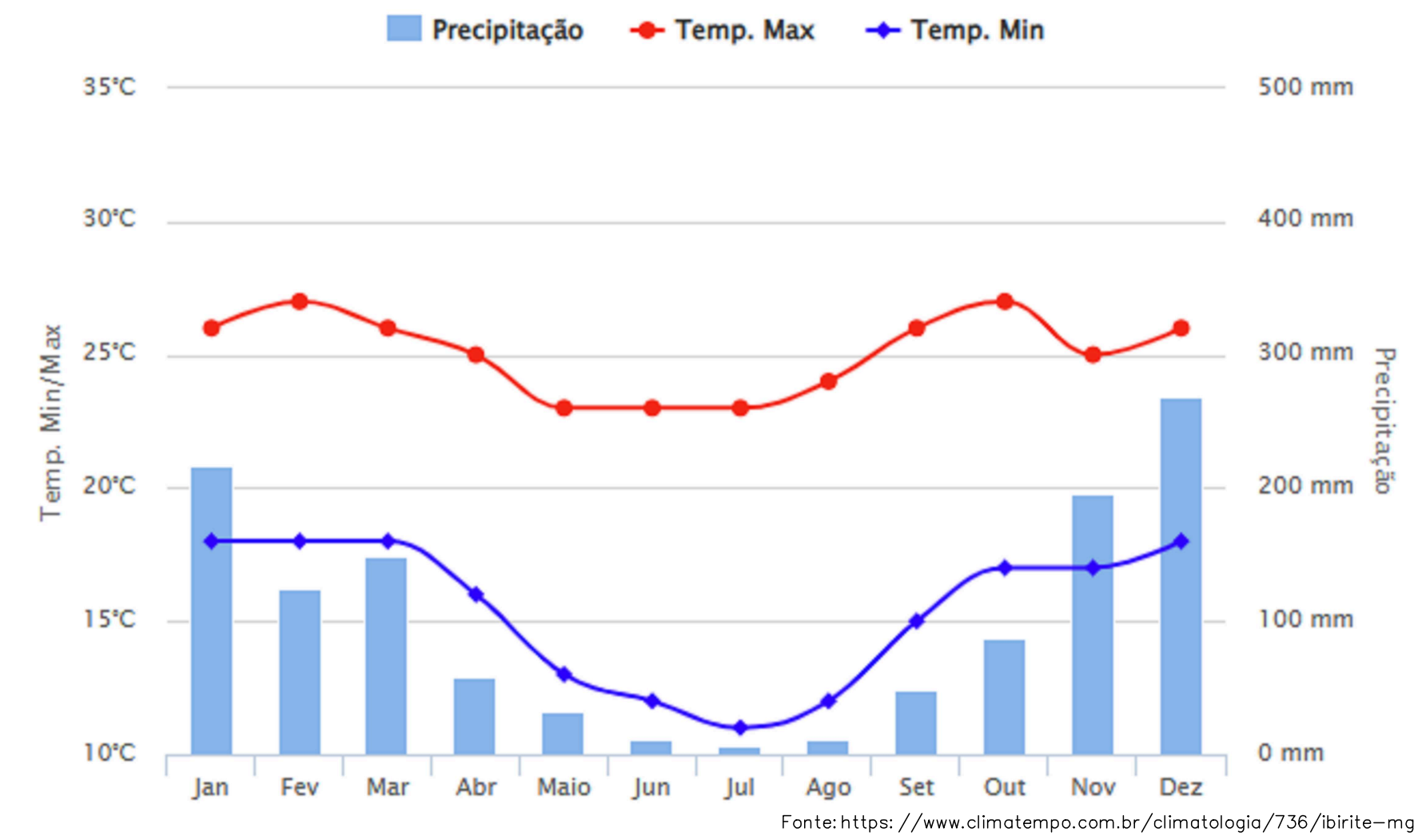




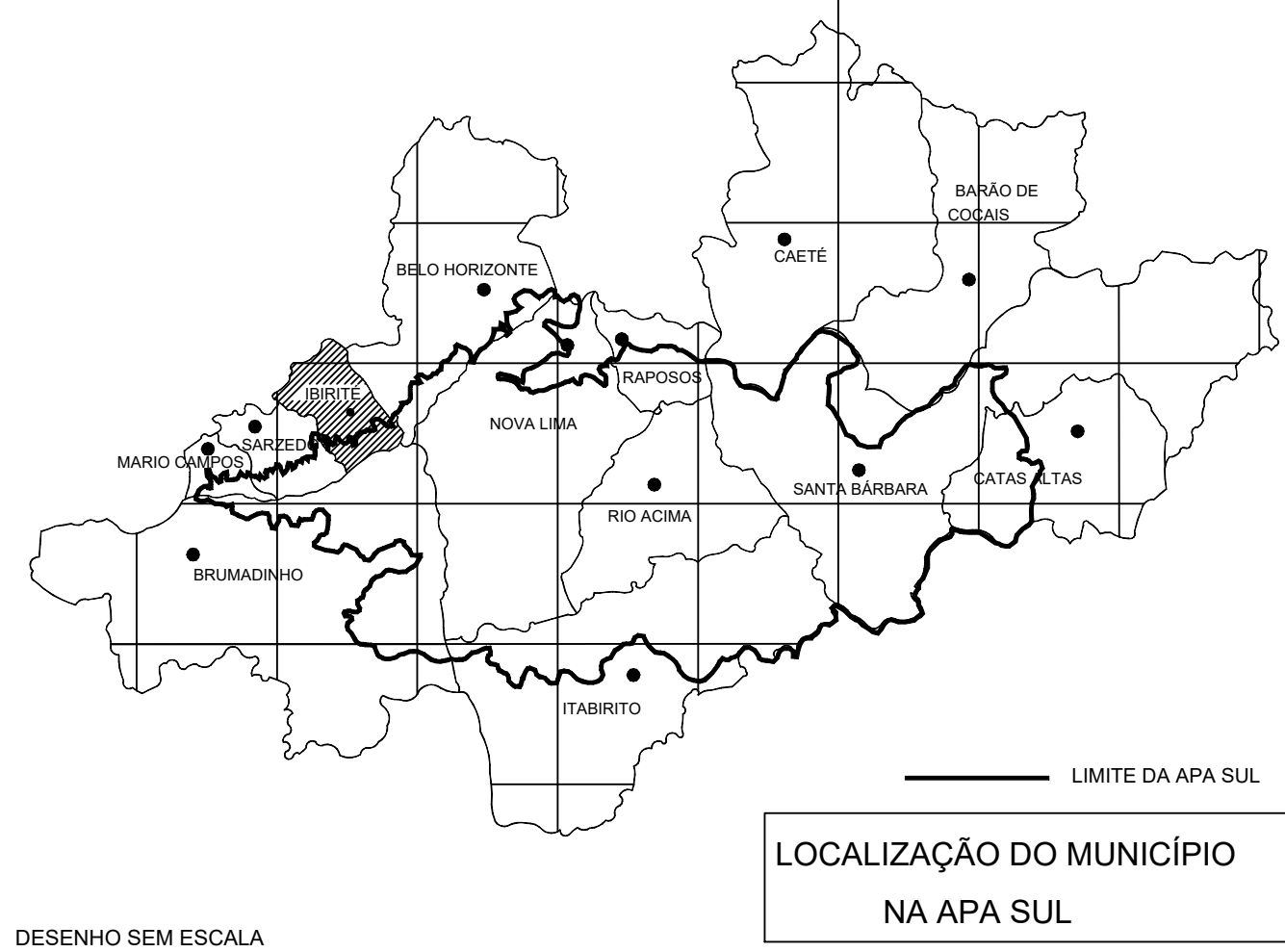
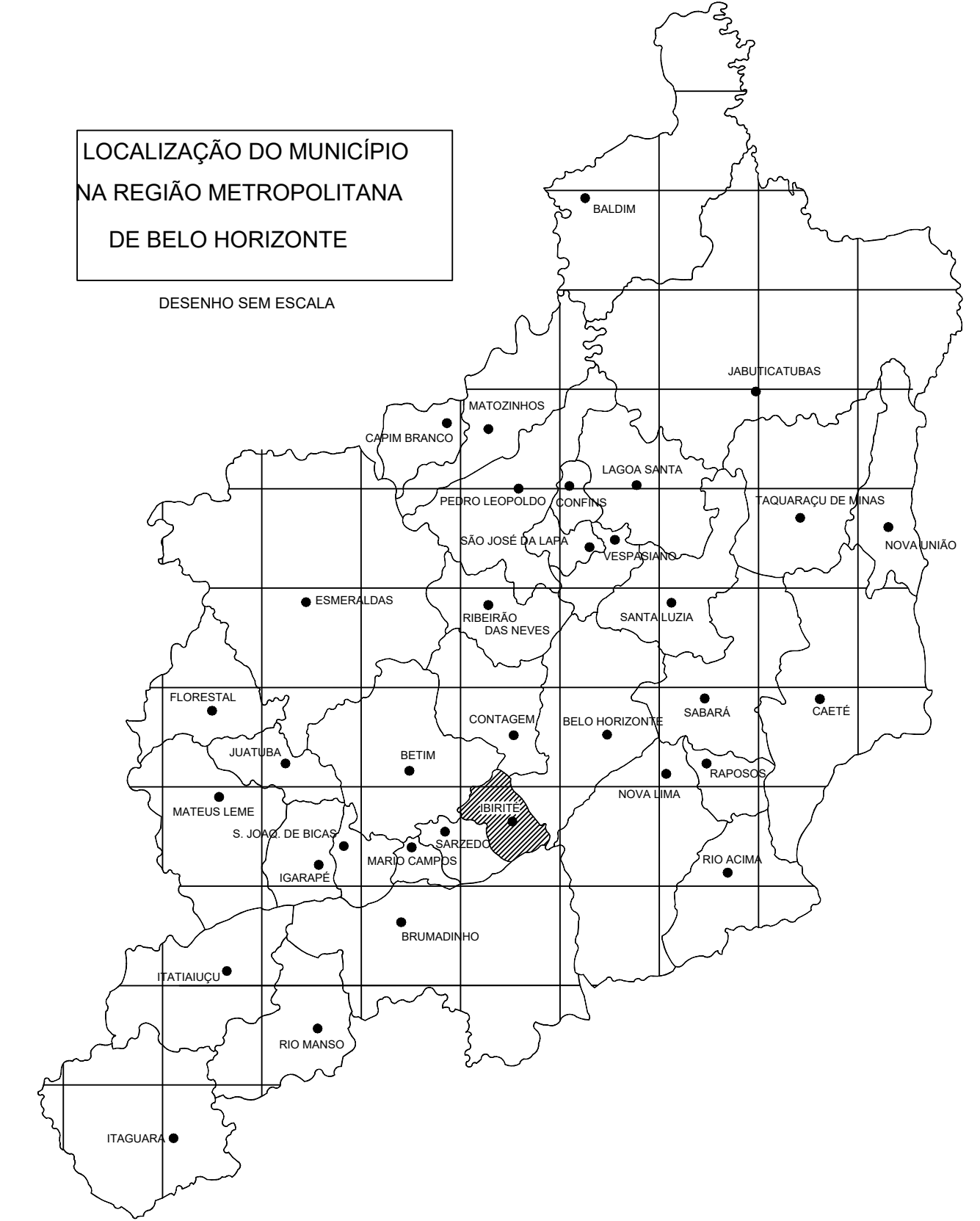

MAPA DE LOCALIZAÇÃO



- As máximas diárias médias no verão frequentemente ficam em torno de 23-27 °C e as mínimas em torno de 11-18 °C.
- Não existe histórico de temperaturas superiores a 35°C.

LEGENDA

TERRENOS PARA IMPLANTAÇÃO



NOTAS

PREFEITURA MUNICIPAL DE IBIRITÉ
 SECRETARIA DE OBRAS E URBANISMO
 RUA ARTHUR CAMPOS, Nº906 – ALVORADA – IBIRITÉ- MG – CEP.: 32400-538
 TEL.: (31) 3079-6000

REALIZAÇÃO

MUNICÍPIO DE IBIRITÉ – CNPJ 18.715.490/0001-78 – Representante: DINIS PINHEIRO

COORDENADOR

VICENTE TARLEY FERREIRA ALVES – Secretário Municipal de Obras e Urbanismo

R.T.

MEIRE HELEN DINIZ TOMAZ – Arquiteto e Urbanista CAU- A292186-3

TÍTULO

PLANTA DE LOCALIZAÇÃO

MAPA LOCALIZAÇÃO

ARQUITETÔNICO

ARQUITETÔNICO

CONTEÚDO

PLANTA DE LOCALIZAÇÃO

TRECHO/ENDEREÇO

RUA PAU BRASIL, JATOBÁ – IBIRITÉ/MG

QUADRA / LOTE

XX

ÁREA TERRENO(m2)

3210,19m²

ÁREA CONSTRUÍDA(m2)

929,44 m²

ATRIB.FÍSICO

A1

ARG.CAD

TP02-ARG-01-LOC-GERO_R04.DWG

FOLHA

01/07

CONVENIO Nº XXXX

01/2026